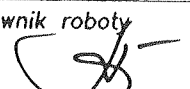

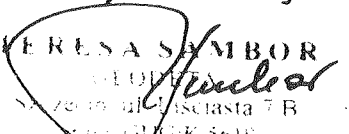



OBIEKT: SZCZECIN ul. Szczerkowa dz. 109/5		TERESA SAMBOR EUGENIUSZ SAMBOR
Kerg 2244/2005	Obręb 3095	71-692 SZCZECIN ul. Liściasta 7b
SKALA: 1 : 500	Kierownik roboty  Teresa Sambor upr.geod. 5619	
Wykonano metodą: Wykreślono na ploterze HP 750 C		
Wtórnik niniejszy sporządzono przy wykorzystaniu: 1. Mapy zasadniczej w skali 1:500 arkusze 9-02 D-98 2. Pomiarów elementów dodatkowych		ZAKRES 12 WRZ 2005 2244/2005  12 WRZESNIA 2005 
Uzbrojenie podziemne opracowano na podstawie: 1. danych branżowych - z literą B 2. pośredniego ustalenia przebiegu aparaturą elektromagnetyczną - z literą A 3. bezpośrednich pomiarów powykonawczych - bez litery i w związku z tym w części 1 i 2 nie gwarantuje się kompletności, a dokładność położenia uzbrojenia jest niższa od dokładności kartometrycznej mapy		
Na niniejszym wtórniku wykazano następujące projekty obiektów budowlanych w tym uzbrojenia podziemnego: 1. brak		
Informacje dodatkowe 1. nie wyklucza się istnienia w terenie również uzbrojenia, o którym brak było informacji branżowych i nie zostały odnalezione w terenie w czasie inwentaryzacji geodezyjnej. 2. ----- zakres pomiaru 3. W zakresie pomiaru znajdują się następujące punkty osnowy geodezyjnej podlegające ochronie: brak Punkty osnów geodezyjnych podlegają ochronie - art 48 ust 1 pkt 3 Prawa Geod. i Kartograf.		
Kierownik jednostki wykonawstwa geodezyjnego  Teresa Sambor		Wpisano do rejestru wtórników:  12 WRZ 2005 980/12/05 
Aktualność wtórnika na dzień: 05.09.2005 r.		

