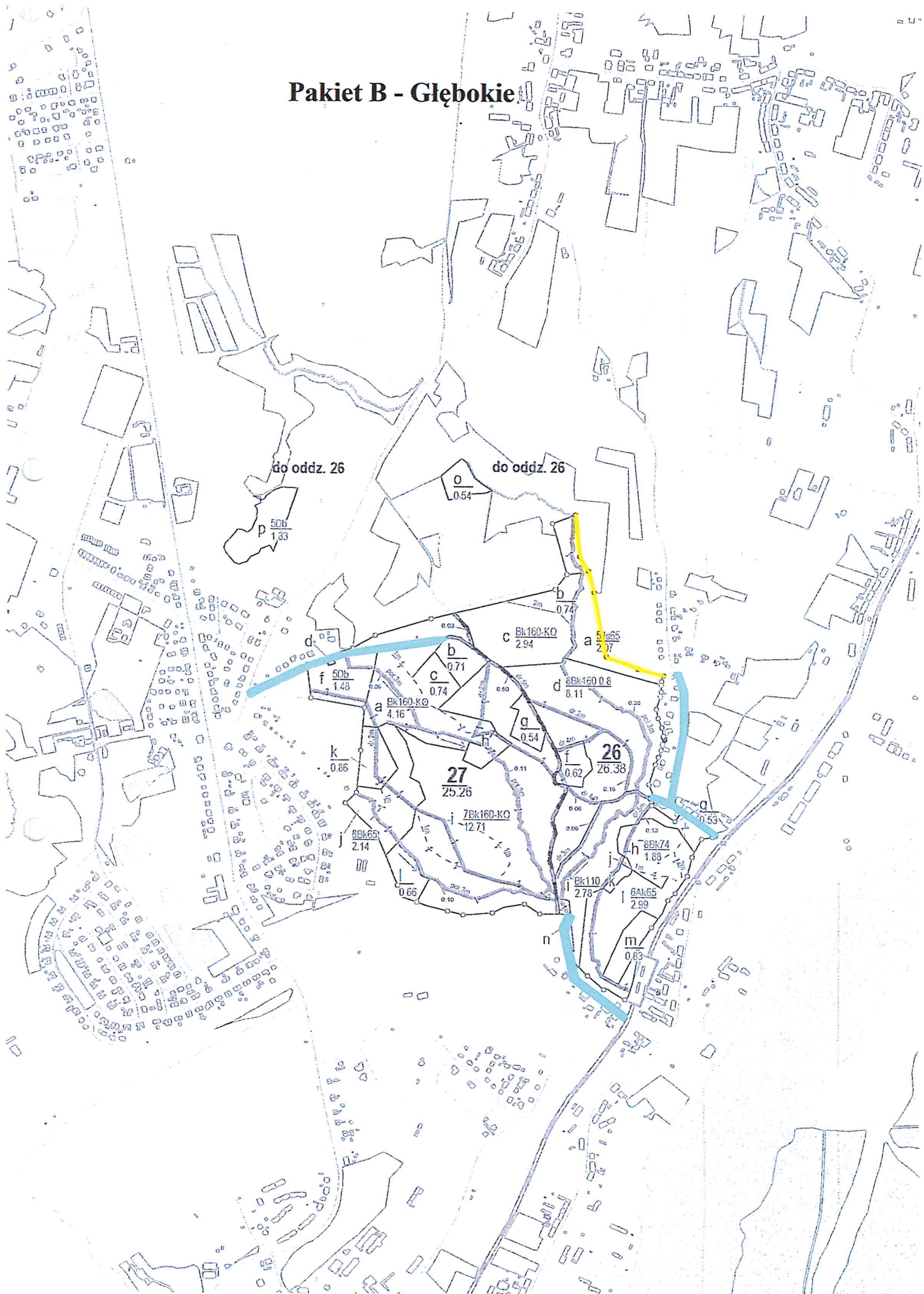
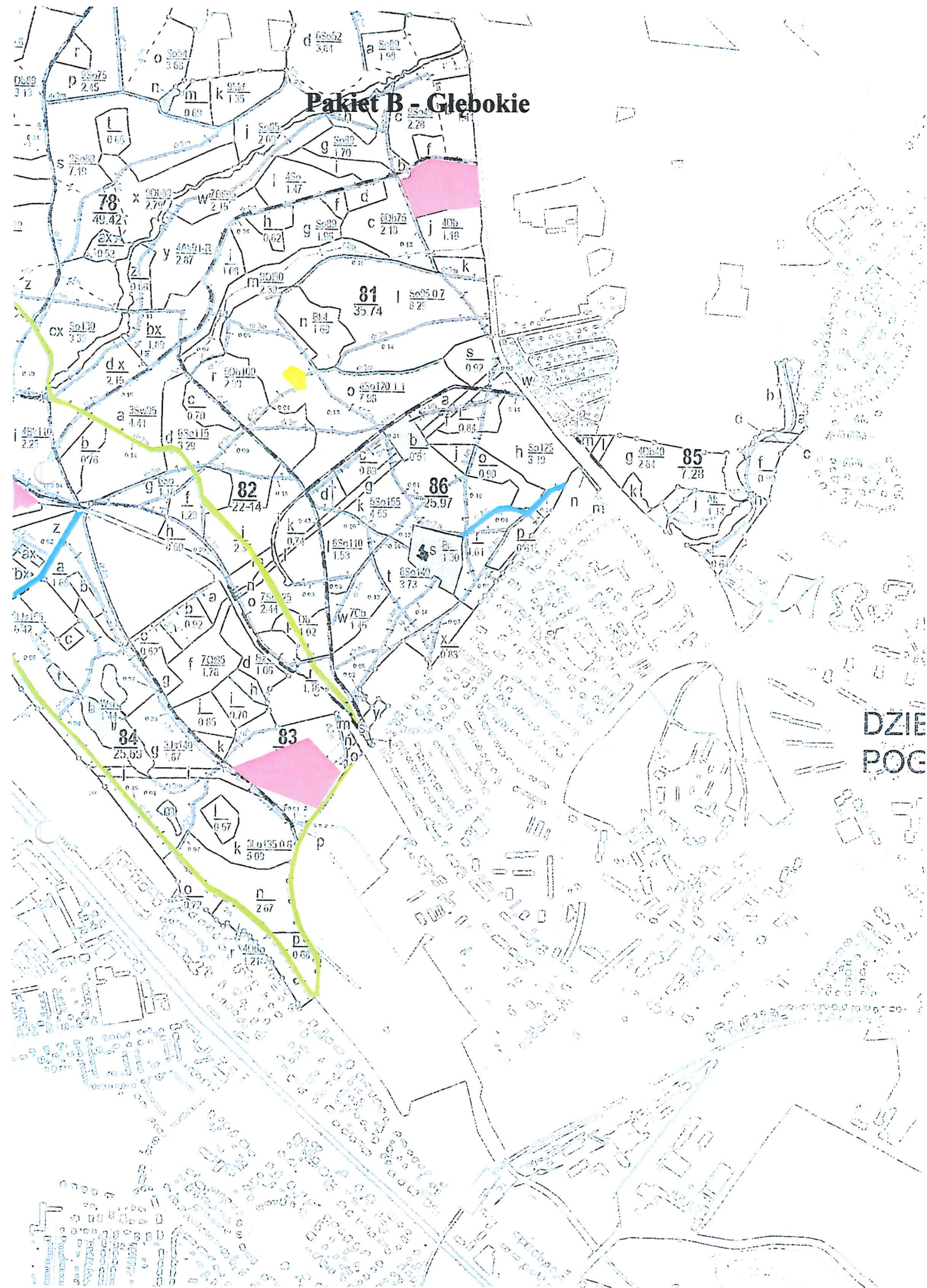


## Pakiet B - Głębokie



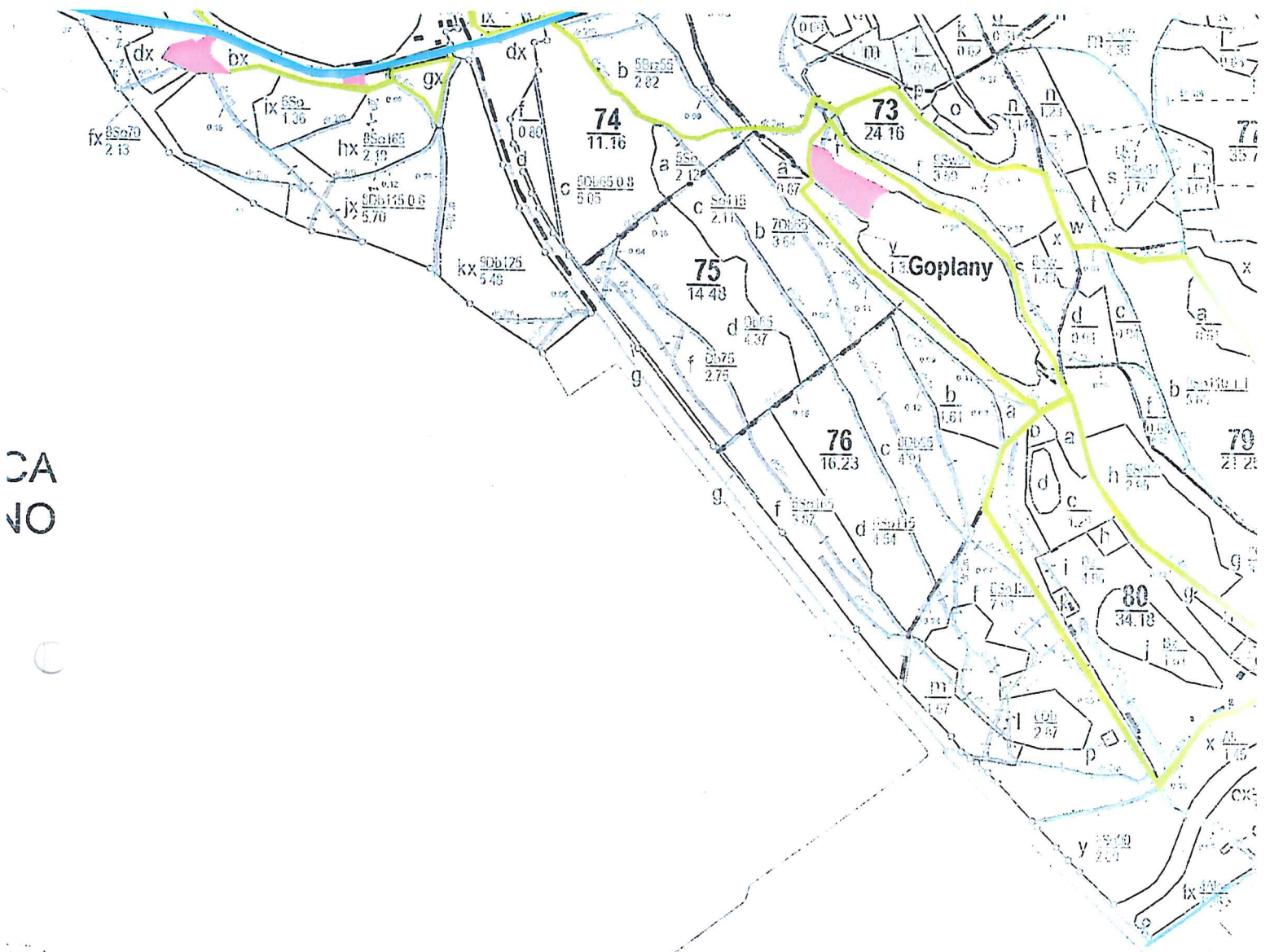


## Pakiet B - Głębokie

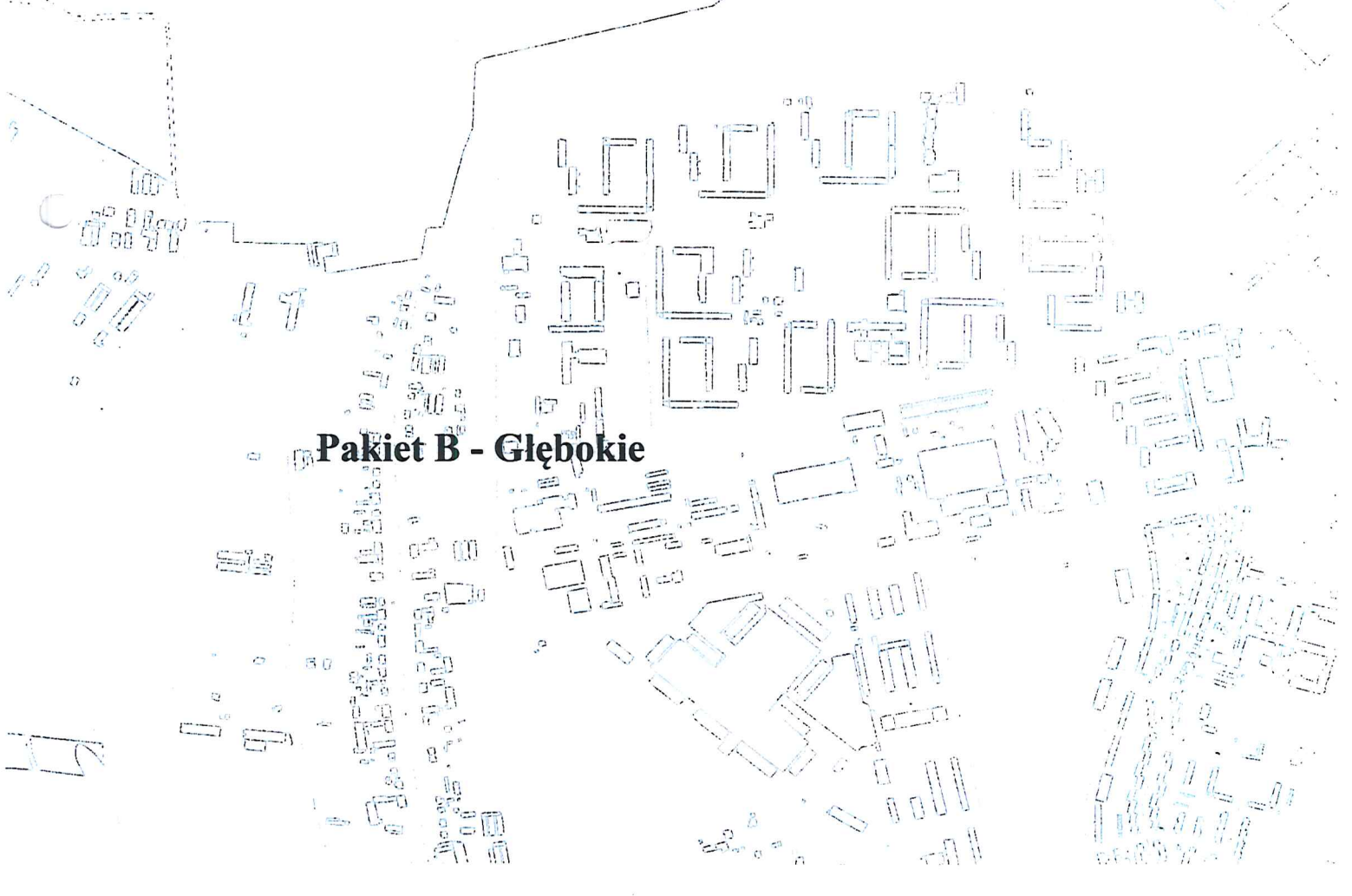




CA  
NO



### Pakiet B - Głębokie



**Pakiet B - Głębokie**

do oddz. 141

do oddz. 141

do oddz. 140

**DZIELNICA NAD ODRĄ**

Map details include lot numbers (e.g., 28, 37, 141, 140), area measurements (e.g., 32.29, 33.53, 13.67, 10.49), and various alphanumeric codes (e.g., a, b, c, d, e, f, g, h, i, j, k, l, m, n, o, p, q, r, s, t, u, v, w, x, y, z, ax, bx, cx, dx, ex, fx, gx, hx, ix, jx, kx, lx, mx, nx, ox, px, qx, rx, sx, tx, ux, vx, wx, yx, zx, ax, bx, cx, dx, ex, fx, gx, hx, ix, jx, kx, lx, mx, nx, ox, px, qx, rx, sx, tx, ux, vx, wx, yx, zx).

DZIELNICA  
NAD ODRĄ

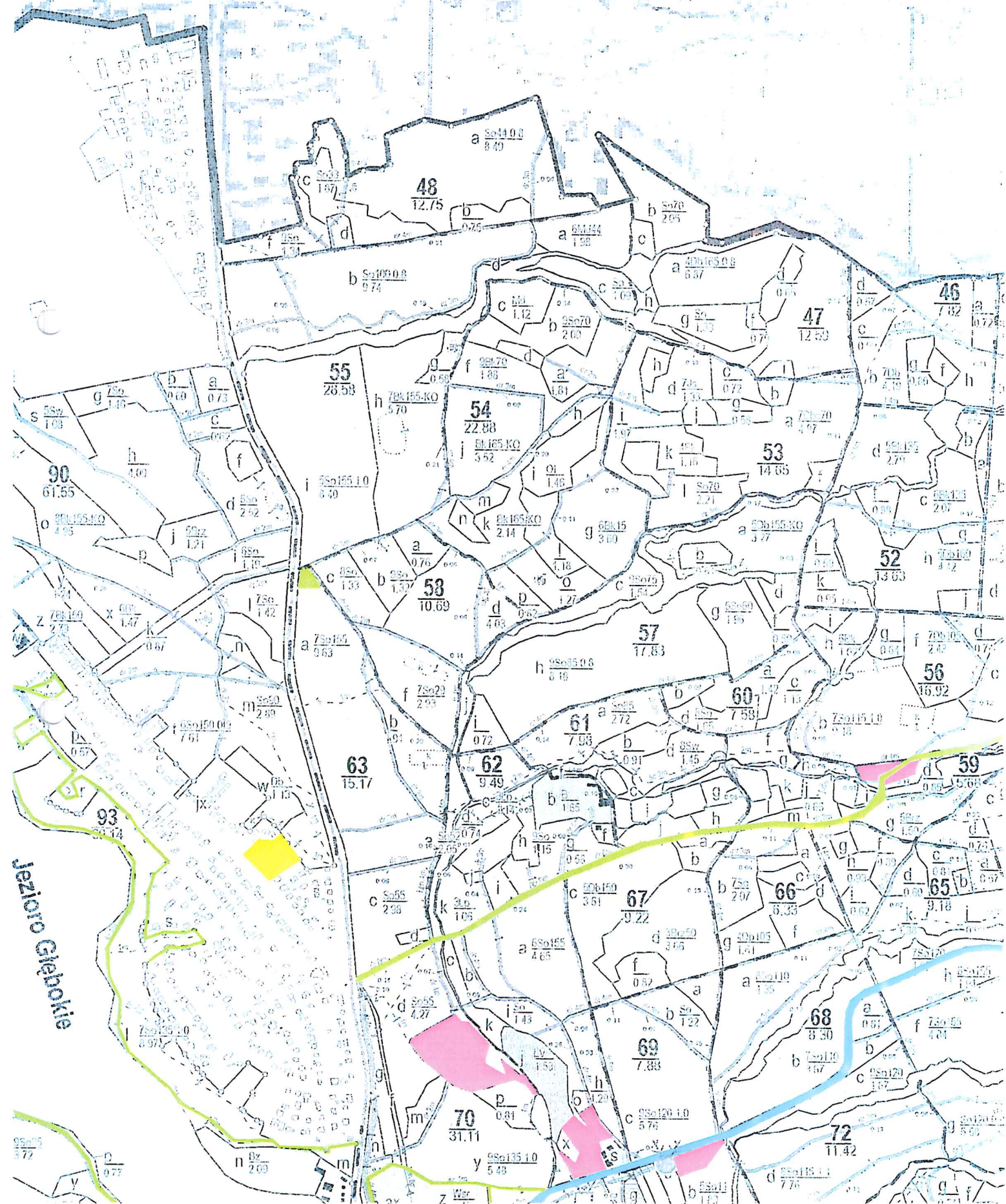


## Pakiet B - Głębokie





## Pakiet B - Głębokie





## Pakiet B - Głębokie





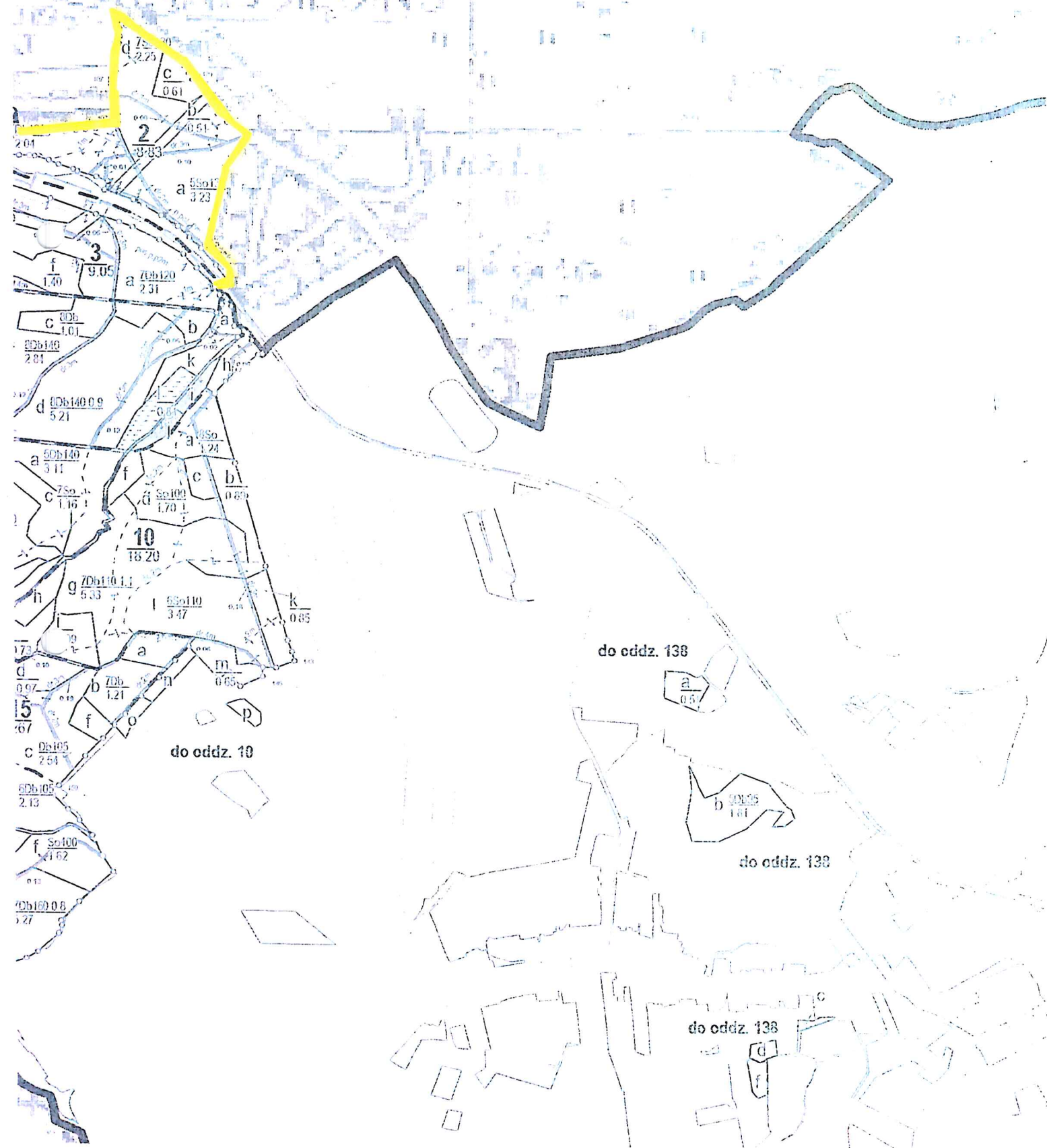
## Arkusz Nr 2

## Pakiet B - Głębokie

## Grunty m. Szczecin

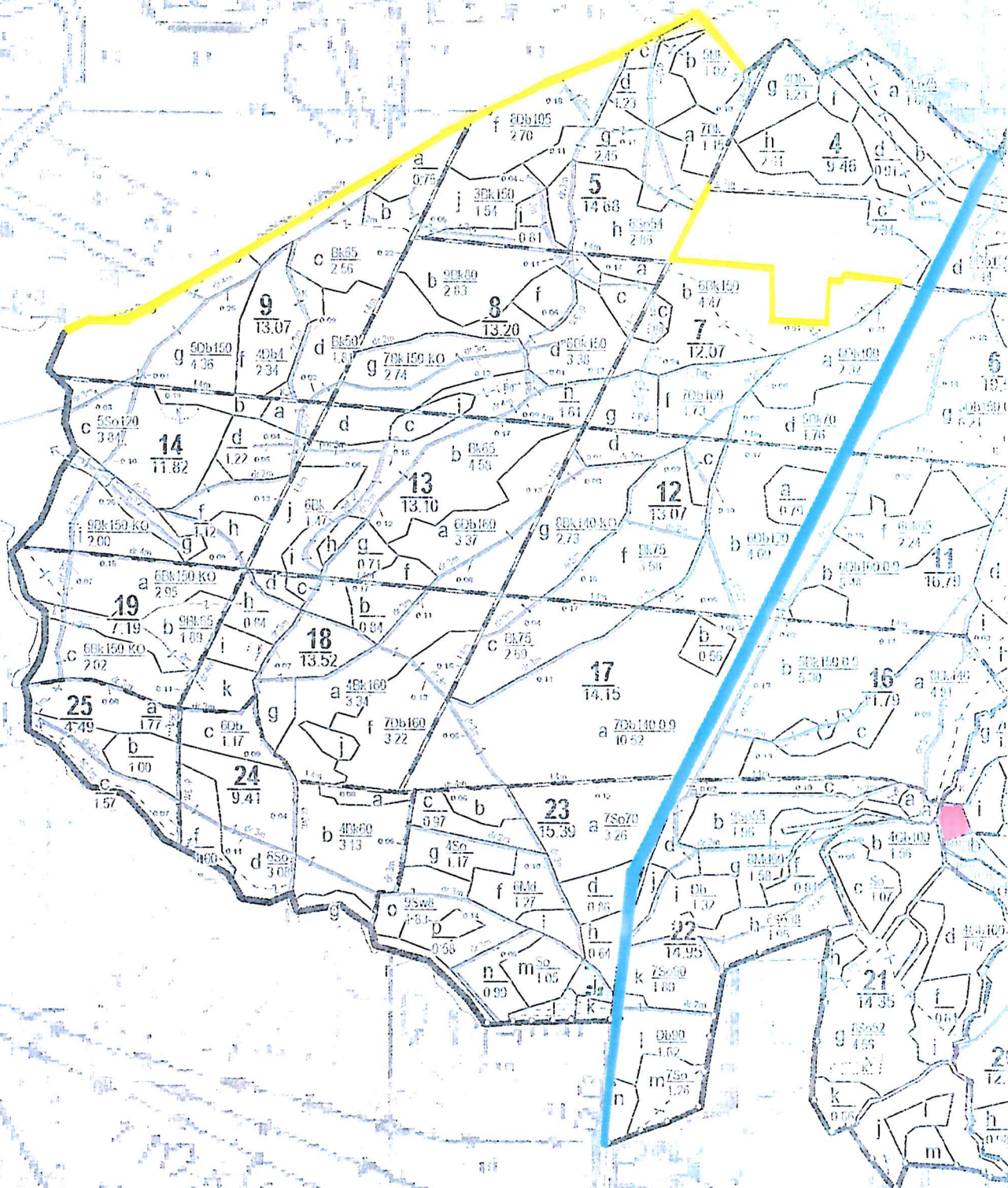


## Pakiet B - Głębokie





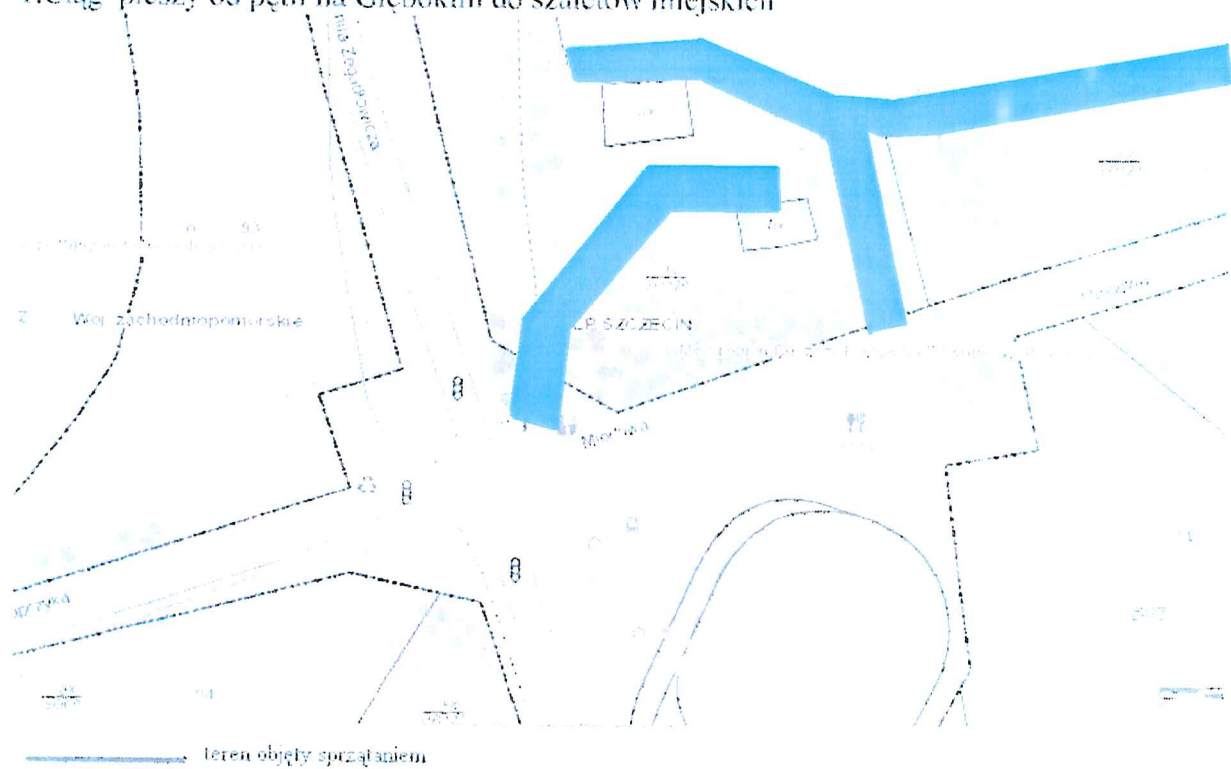
## Pakiet B - Głębokie





## Pakiet B - Głębokie

### 1. Ciąg pieszy od pętli na Głębokim do szaleków miejskich



### 2. droga biegnąca wzdłuż oddz. 85

