

## WYDZIAŁ LASÓW GŁĘBOKIE

### SZCZEGÓŁOWY OPIS PRZEDMIOTU ZAMÓWIENIA

Utrzymanie czystości na terenie lasów miejskich Szczecina – Wydział Lasów Miejskich Głębokie w 2020 r.

Systematyczne oczyszczanie dotyczy:

- polan rekreacyjnych
- ścieżek i polan edukacyjnych
- psich wybiegów
- szlaków spacerowo – rowerowych
- miejsc postoju pojazdów
- terenów leśnych

W skład prac wchodzi czynności zbierania i grupowania śmieci, opróżnianie kręgów betonowych i koszy na śmieci, zakładanie worków na śmietniki drewniane, systematyczne wybieranie popiołu z kamiennych palenisk i miejsc poza nimi wraz z wygrabianiem palenisk, likwidowanie dzikich palenisk na całości terenów objętych sprzątaniem, wywóz zebranych śmieci i odpadów na wysypiska.

Sprzątanie wzdłuż szlaków spacerowo-rowerowych i komunikacyjnych należy prowadzić na głębokość 20 mb po obu stronach ciągu.

Wykonawca zobowiązany jest do raportowania miesięcznego ilości zebranych odpadów poprzez dostarczenie kart przekazania odpadów dla Zamawiającego wraz z miesięcznymi protokołami odbioru.

W ramach utrzymywania czystości na terenach położonych bezpośrednio przy zbiornikach wodnych rozumie się również usuwanie śmieci z lustra wody w odległości do 2 mb od linii brzegowej.

O prawidłowości wykonanej usługi świadczyć będzie przestrzeganie przez wykonawcę następujących terminów i częstotliwości sprzątań:

Każdorazowe sprzątanie powinno być zakończone do godziny 12:00 w danym dniu objętym sprzątaniem.

CZĘSTOTLIWOŚĆ SPRZĄTANIA W ROKU 2020									
Głębokie		Dni tygodnia							Ilość sprzątań w m-cu
		Pn	Wt	Śr	Czw	Pt	So	N	
Miesiące	Styczeń								8
	Luty								8
	Marzec								13
	Kwiecień								17
	Maj								22
	Czerwiec								26
	Lipiec								26
	Sierpień								26
	Wrzesień								22
	Październik								13
	Listopad								9
	Grudzień								9

**Drzewostany przy ciągach komunikacyjnych oraz tereny leśne - sprzątanie odbywa się jeden raz w tygodniu w każdy poniedziałek (Tereny objęte sprzątaniem część II, pkt. 3,4)**

Przewiduje się w razie potrzeby zmiany terminów i częstotliwości sprzątań w danym miesiącu, w związku z:

- planowanymi imprezami masowymi,
- niekorzystnymi warunkami atmosferycznymi uniemożliwiającymi przeprowadzenie sprzątania,
- zwiększonym natężeniem ruchu turystycznego,
- potrzebami zamawiającego.

W/w zmiany mogą być podjęte tylko i wyłącznie po wcześniejszych ustaleniach z osobami koordynującymi realizację umowy.

**Zamawiający wymaga przeprowadzenie oględzin w terenie pozycji przewidzianych do realizacji.**

## WYDZIAŁ LASÓW GŁĘBOKIE

### Tereny objęte sprzątaniem

#### 1. Ciągi spacerowe:

- „ścieżka zdrowia” od ul. Miodowej do ul. Arkońskiej
- ciągi spacerowe wokół kąpieliska Arkonka
- teren przyległy do Jeziora Goplana
- teren wokół stawu „Uroczysko”
- teren wokół Jeziora Głębokie
- teren przylegający do ul. Kąpieliskowej i Pogodnej
- otoczenie drogi do strzelnicy wojskowej przy Wołczkowie do dębów „Tata i Mama”
- oddział 84 k, n wraz z ciągiem spacerowym
- postój przy ul. Jaworowej wraz z drogą do Gajówki Owczary
- „Dolina Siedmiu Młynów” od ul. Zegadłowicza do ul. Lisiej Góry
- postój na ul. Zegadłowicza
- ścieżka spacerowo-rowerowa Głębokie-Osów
- teren przyległy do Pracowni Edukacyjnej przy ul. Miodowej 1
- ścieżka spacerowa pomiędzy oddziałami 72 i 73, w oddziale 77 i 79

#### 2. Polany i wybiegi:

- Polana Biała
- Polana Goplana
- Polana Harcerska
- Polana Czerwona
- Polana przy ul. Kupczyka + Polana Mała
- Polana Sportowa
- Polana Miodowa wraz z parkingiem leśnym
- Polana Sosnowa
- Polana Bagienna Olszyna
- Polana Nad Głębokim

- Polana Edukacyjna wraz z parkingiem leśnym
- Polana Warszewska wraz z otoczeniem przy ul. Kredowej
- Polana „Nad Przęsocińską Strugą w uroczysku Mścięcino”
- polana widokowa „Zespołu Przyrodniczo Krajobrazowego Wodozbiór”
- wybieg dla psów przy ul. Chopina wraz z otoczeniem
- wybieg dla psów przy ul. Arkońskiej wraz z otoczeniem
- Syrenie stawy

### **3. Drzewostany wzdłuż ciągów komunikacyjnych:**

- ul. Miodowa - ul. Junacka
- ul. Międzyzparkowa
- ul. Kupczyka wraz z parkingiem
- ul. Podburzańska
- ul. Przęsocińska
- droga do schroniska Brata Alberta w oddziale 86
- ul. Tęczowa
- ul. Koszalińska
- ul. Górska
- ul. Narciarska

### **4. Tereny leśne:**

- droga leśna w oddz. 85 (łącznik ul. Chopina z ul. Dzierżonia)
- oddział leśny 90kx przy ul. Jaworowej
- otoczenie wieży Quistorpa
- teren byłego wysypiska wraz z otoczeniem – oddział 29b
- obrzeża oddziałów 140, 141 wraz z gruntami miasta Szczecina
- obrzeża oddziałów 37, 38 wraz z gruntami miasta Szczecina
- teren przylegający do Osiedla Rzemieślniczego w Policach – oddział leśny 5 i 7
- obrzeża oddziałów leśnych 5, 9 od strony ogrodów działkowych w Policach
- oddział 26 w uroczysku Kupały od strony ogródków działkowych
- oddział 138h wzdłuż ul. Celulozowej i Stołczyńskiej

## Wydział Lasów Miejskich Głębokie

### MAPY TERENÓW OBJĘTYCH SPRZĄTANIEM

Legenda:

Kolor zielony	- ciągi spacerowe
Kolor różowy	- polany, wybiegi, tereny wypoczynkowe
Kolor żółty	- tereny zalesione
Kolor niebieski	- drzewostany wzdłuż ciągów komunikacyjnych



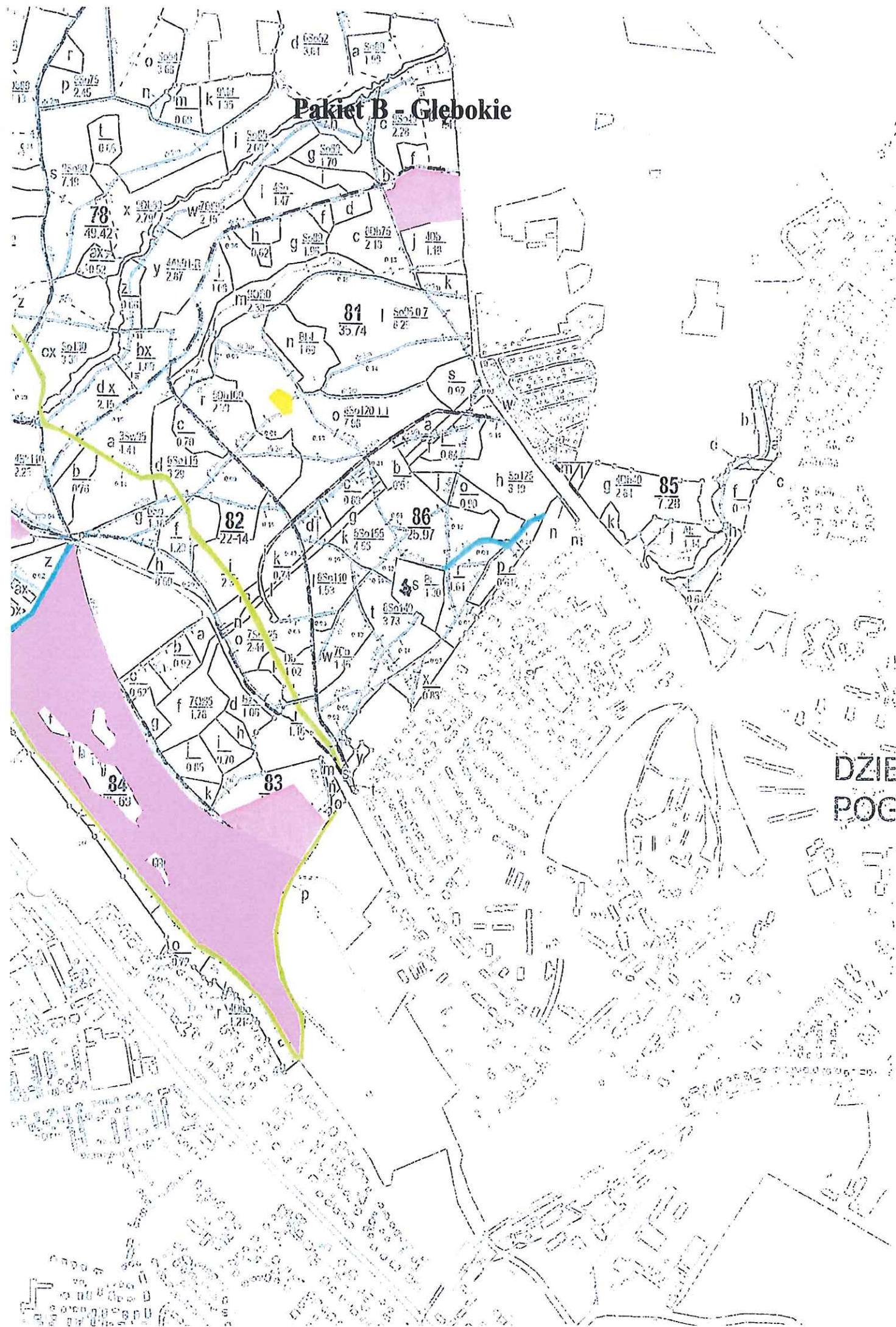


[illegible]





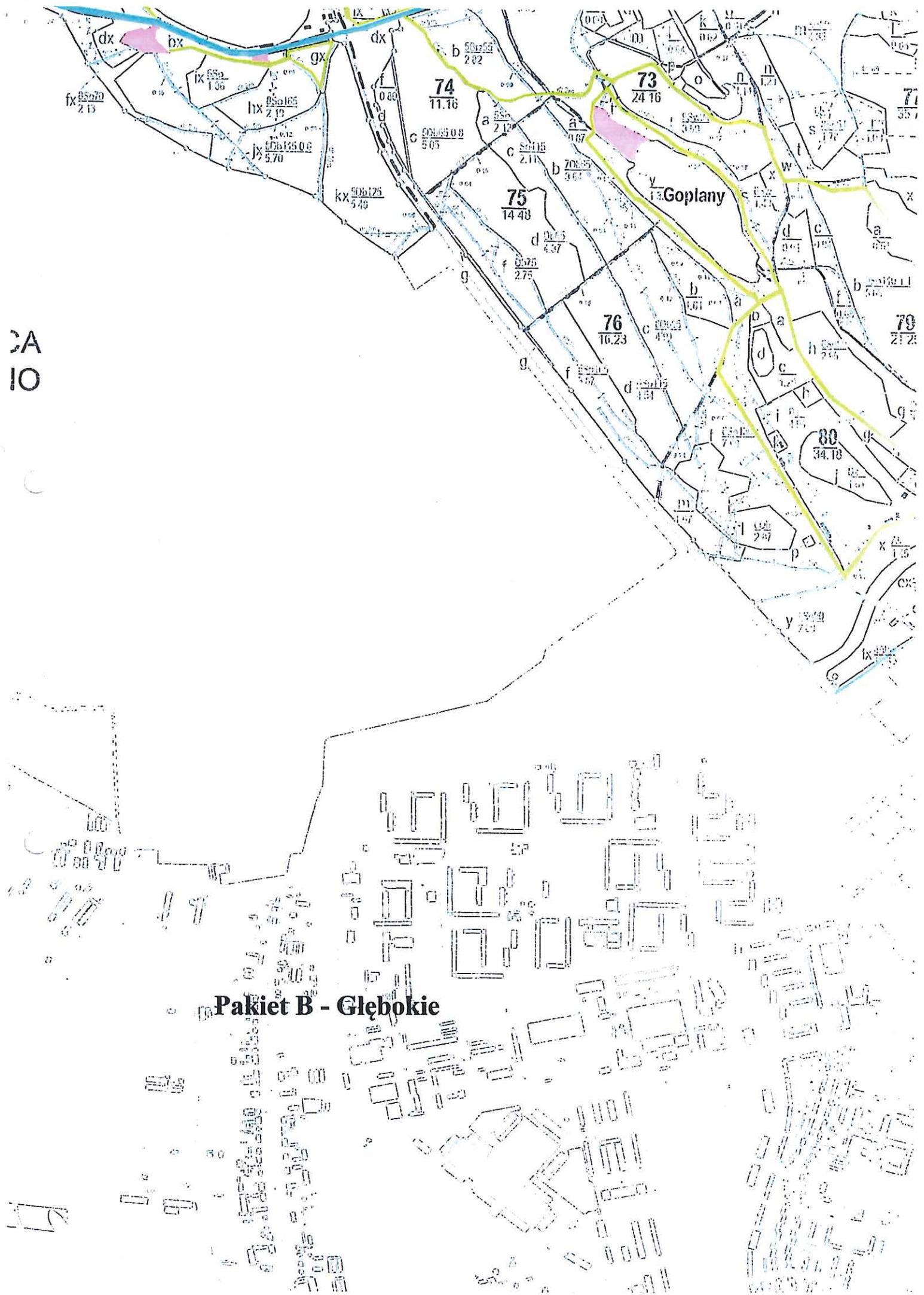
# Pakiet B - Glebokie







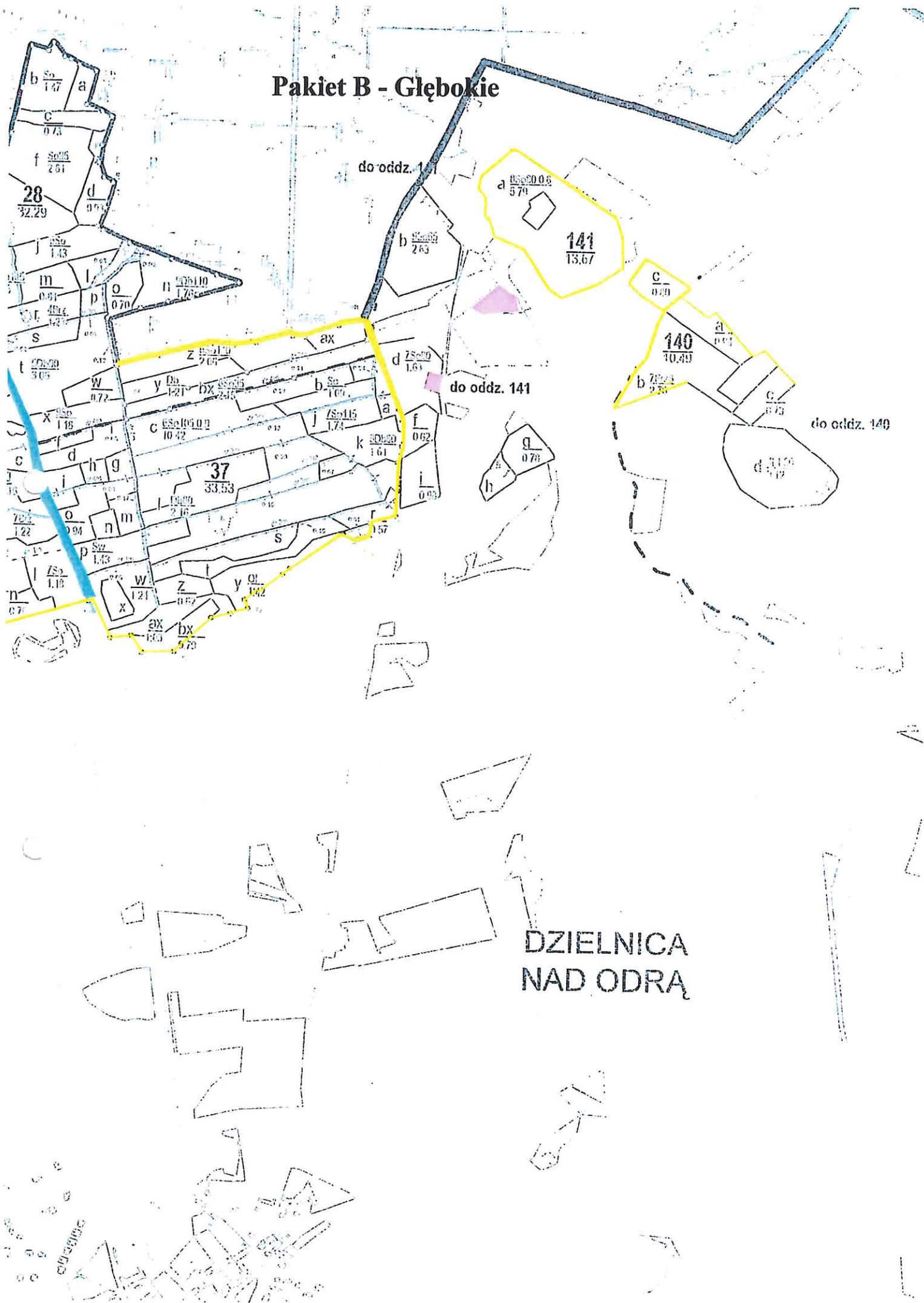
CA  
IO







## Pakiet B - Głębokie





## Pakiet B - Głębokie







The map displays a complex arrangement of land parcels, each identified by a number and a letter. The parcels are distributed across the area, with some larger parcels like 48, 54, 55, 57, 60, 62, 63, 66, 67, 68, 69, 70, 72, 90, and 93. The parcels are labeled with letters from a to z, indicating different land use or ownership categories. A yellow highlighted area is located in the lower-left quadrant of the map, near the bottom edge. The map also shows a network of roads and a river labeled 'rzeka Głębokie' on the left side. The overall layout is a detailed cadastral map of the Głębokie area.

szkole Główna





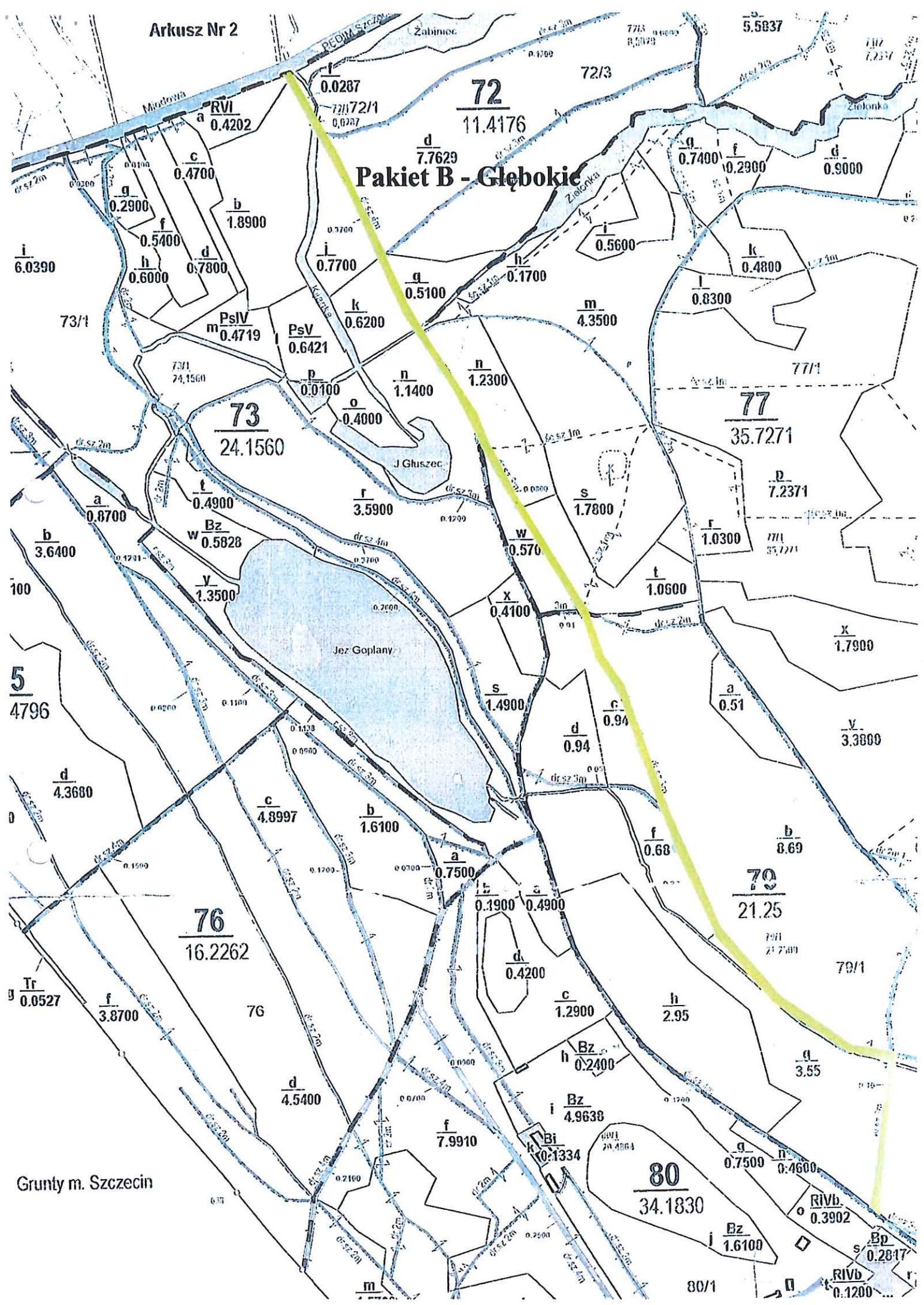
# Pakiet B - Głębokie







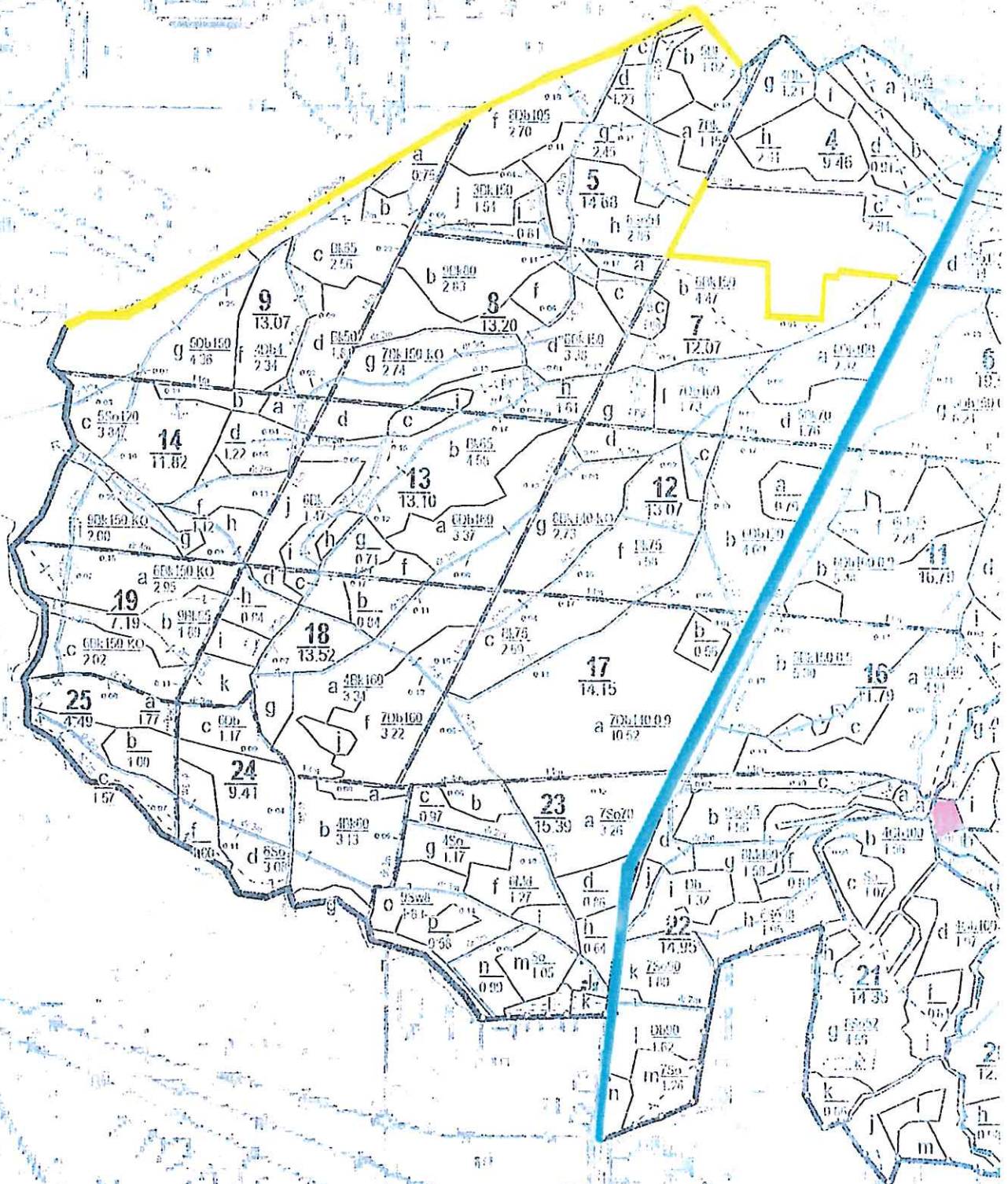
**Pakiet B - Głębokie**







## Pakiet B - Głębokie

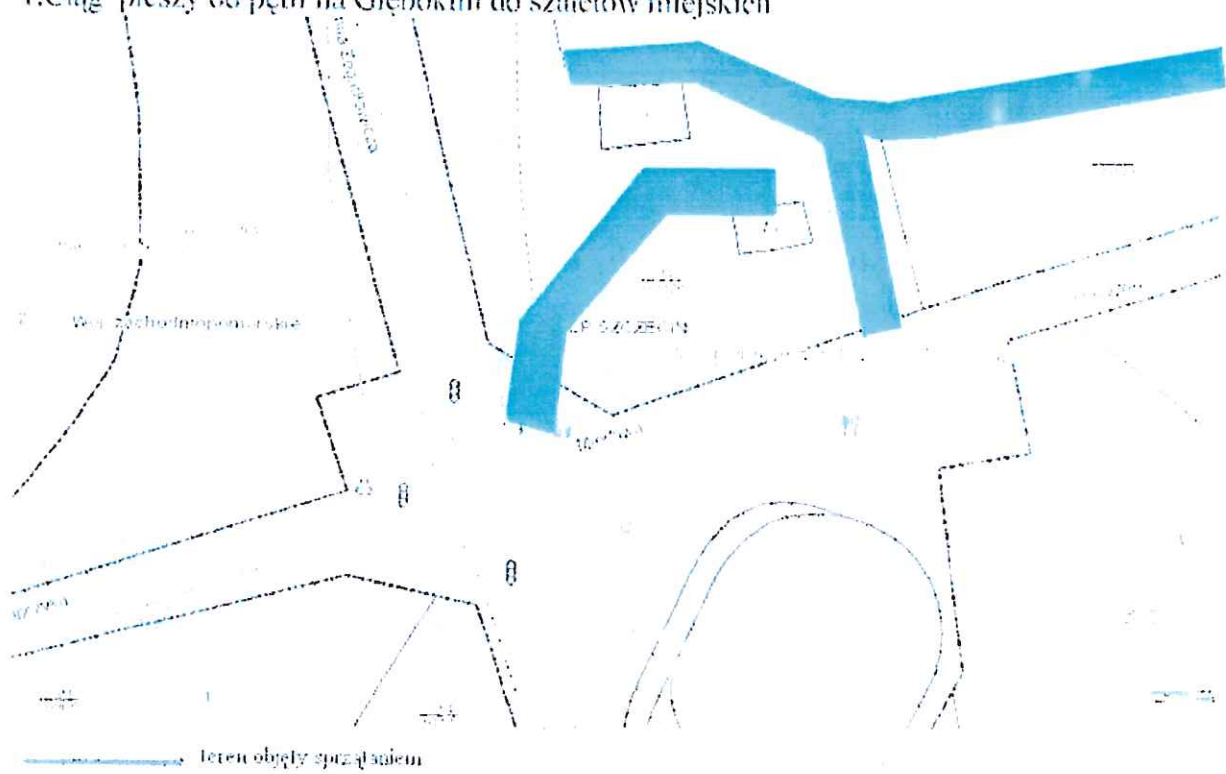






## Pakiet B - Głębokie

1. Ciąg pieszy od pętli na Głębokim do szaleatów miejskich



2. droga biegnąca wzdłuż oddz. 85

